

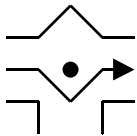
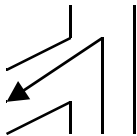
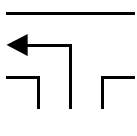
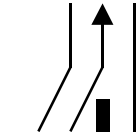
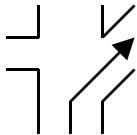
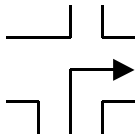
Ruta SQM 2

Author: SQM

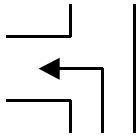
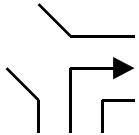
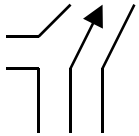
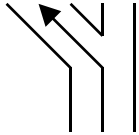
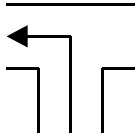
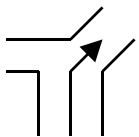
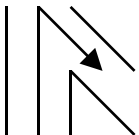
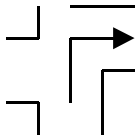
Description:

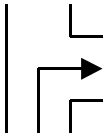
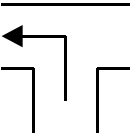
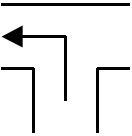
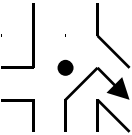
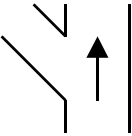
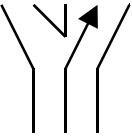
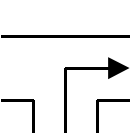

Ruta de nivell mitjà, amb una distància de poc menys de 19Km, en mostra les parts més atractives entre vinyes de les rodalies de Sant Quintí, acostant-se al poble veí. I recorrent les part més belles del nucli urbà de Sant Quintí de Mediona

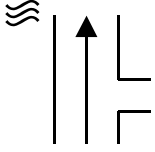
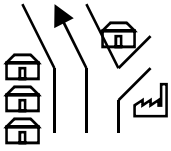
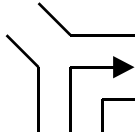
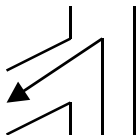
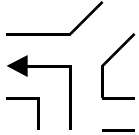
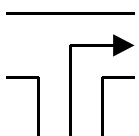
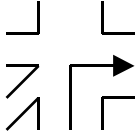
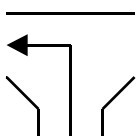
RBEdition 2.4.2

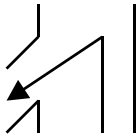
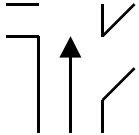
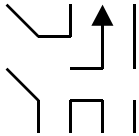
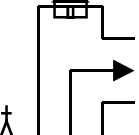
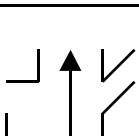
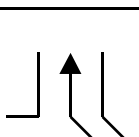
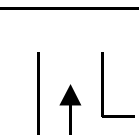
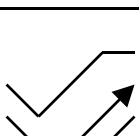
Total	1		Sortim del panell informatiu: Creuem la rotonda en línia recte en direcció est, tot seguint el vial asfaltat
Part	0.00		
Total	2		Abans d'arribar al final del Vial de Les Deus, trobem la guarderia a l'esquerra, just sobrepassar-la girem a l'esquerra ascendint per un caminet estret i en zig-zag
Part	0.39		
Total	3		Creuem la Plaça de la font del Salt, girem a l'esquerra ascendint pel carrer que porta el mateix nom
Part	0.27		
Total	4		En incorporem a la Carretera de Sant Joan, ascendint per ella fins a trobar l'encreuament que ens treu del poble
Part	0.07		
Total	5		Girem a la dreta i deixem el paviment per agafar una pista rodejada de vinyes
Part	0.26		
Total	6		Arribem a un camí asfaltat i girem a la dreta tot ascendint fins a trobar la carretera
Part	0.87		

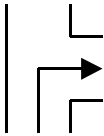
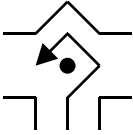
Total	7		ATENCIÓ! Creuem la carretera per tal d'agafar un camí en baixada
Part			
	2.40		
Part			
	0.54		
Total	8		Seguim per la pista de l'esquerra. Anem seguint sempre la pista.
Part			
	2.99		
Part			
	0.59		
Total	9		Un cop em creuat les cases girem a la dreta, seguint per una pista.
Part			
	4.18		
Part			
	1.19		
Total	10		Continuem per la pista principal deixant una casa a la nostra dreta.
Part			
	4.90		
Part			
	0.72		
Total	11		Seguim per la pista mentre guanyem una mica d'altura.
Part			
	5.25		
Part			
	0.35		
Total	12		Girem a la dreta, deixant a la nostra esquerra el Mas del Comarquinal. Anem pujant per la pista ascendent.
Part			
	5.60		
Part			
	0.35		
Total	13		Seguim la pista principal en direcció OEST.
Part			
	6.64		
Part			
	1.04		
Total	14		Un cop arribats a la zona amb cases fem un gir a l'esquerra i continuem per una pista en bon estat.
Part			
	7.40		
Part			
	0.76		

Total	15		Fem un gir de 90° a l'esquerra per continuar per una pista.
Part	7.66		
Total	16		Girem cap a la dreta
Part	9.16		
Total	17		Girem a dreta per començar una llarga baixada.
Part	9.40		
Total	18		Seguim a l'esquerra tot continuant baixant
Part	9.60		
Total	19		Un cop arribats a la pista asfaltada, seguim a l'esquerra en direcció EST, seguim sempre l'asfalt fins al següent punt.
Part	10.45		
Total	20		Deixem l'asfaltat per agafar un camí de terra a la nostra dreta i passar per sota d'un aquaducte.
Part	12.08		
Total	21		Un cop em finalitzat la baixada fem un gir molt tancat a la dreta i en pocs metres creuem una riera.
Part	12.28		
Total	22		Fem un gir a la dreta continuant per la pista.
Part	12.55		
			0.27

Total	23		<p>Fem un gir a la nostra dreta tot passant per sota la carretera.</p>
Part	13.08		
Part	0.53		
Total	24		<p>Un cop em creuat el pont fem un gir a l'esquerra per començar a ascendir.</p>
Part	13.12		
Part	0.04		
Total	25		<p>Arribats a la carretera fem un gir a l'esquerra en direcció la rotonda.</p>
Part	13.54		
Part	0.42		
Total	26		<p>Just arribats a la rotonda girem a la dreta per la primera sortida i continuant ascendent pel camí de terra.</p>
Part	13.61		
Part	0.07		
Total	27		<p>Seguim direcció OEST pel un camí que va ascendent.</p>
Part	13.65		
Part	0.04		
Total	28		<p>Seguim a la dreta, per la pista ascendent.</p>
Part	14.12		
Part	0.47		
Total	29		<p>Un cop acabem la baixada, fem un gir a la dreta.</p>
Part	14.69		
Part	0.57		
Total	30		<p>Seguim per la pista principal</p>
Part	15.45		
Part	0.76		

Total	31		Continuem rectes en direcció Nord
Part			
	15.81		
	0.36		
Total	32		Continuem recte deixant la bassa a l'esquerra i la fàbrica de Ca l'Oliver a esquerra i dreta respectivament. Per anar a creuar el riu Mediona.
Part			
	15.92		
	0.11		
Total	33		Ascendim uns metres i girem a la dreta, tot creuant-lo.
Part			
	16.04		
	0.12		
Total	34		Just abans de trobar la carretera, fem un gir brusc a l'esquerra per enfilem una curta i forta pujada.
Part			
	16.39		
	0.35		
Total	35		Un cop borejat el barri Pau Casals, girem a l'esquerra per enfilem pel Passatge Gaudí tot creuant-lo.
Part			
	16.64		
	0.25		
Total	36		Girem a la dreta i baixem fins a trobar l'Avinguda Catalunya.
Part			
	17.01		
	0.37		
Total	37		Girem a la dreta per l'Avinguda Catalunya fins a arribar a la carretera.
Part			
	17.06		
	0.05		
Total	38		ATENCIÓ. Girem a l'esquerra i ascendim un tram sempre de carretera, OEST i NORD posteriorment.
Part			
	17.19		
	0.13		

Total	39		Un cop arribats al carrer Joan Sardà, girem a l'esquerra, tot agafant aquest carrer que els seguirem.
Part	17.53		
Part	0.34		
Total	40		Seguim pel carrer de l'esquerra.
Part	17.60		
Part	0.07		
Total	41		Girem a la dreta i en breus a l'esquerra, tot creuant el Portal. Bon lloc per fer una parada i fer un passeig a peu pel poble.
Part	17.83		
Part	0.23		
Total	42		Trobem la plaça de l'església i de l'ajuntament. La creuem tot seguint cap a la dreta per un carrer estret que ens porta a la Plaça Enric Granados
Part	17.95		
Part	0.12		
Total	43		Creuem la Plaça Enric Granados per tal d'agafar un carreró estret que en portarà a un dels punts que ja em trepitjat al iniciar la ruta.
Part	17.98		
Part	0.03		
Total	44		Agafem un tram sense pavimentar, sempre seguint la pista principal.
Part	18.12		
Part	0.14		
Total	45		Seguim rectes, deixant a l'esquerra l'antic safareig, tot seguint per la pista principal.
Part	18.16		
Part	0.04		
Total	46		Passades les últimes cases seguim per la pista principal que gira cap a l'esquerra.
Part	18.35		
Part	0.19		

Total ⁴⁷ 18.59		Girem a la dreta i en pocs metres arribem al final de la nostra ruta tot passant pel costat del camp de fútbol.(panell informatiu).
Part 0.24		
Total ⁴⁸ 18.75		Arribats de nou al punt d'inici aquí finalitza la ruta.
Part 0.16		